

ПРОЕКТ (ВНЕСЕНИЕ ИЗМЕНЕНИЙ) ГЕНЕРАЛЬНОГО ПЛАНА МУНИЦИПАЛЬНОГО ОБРАЗОВАНИЯ "КАНИНСКИЙ СЕЛЬСОВЕТ" НЕНЕЦКОГО АВТОНОМНОГО ОКРУГА

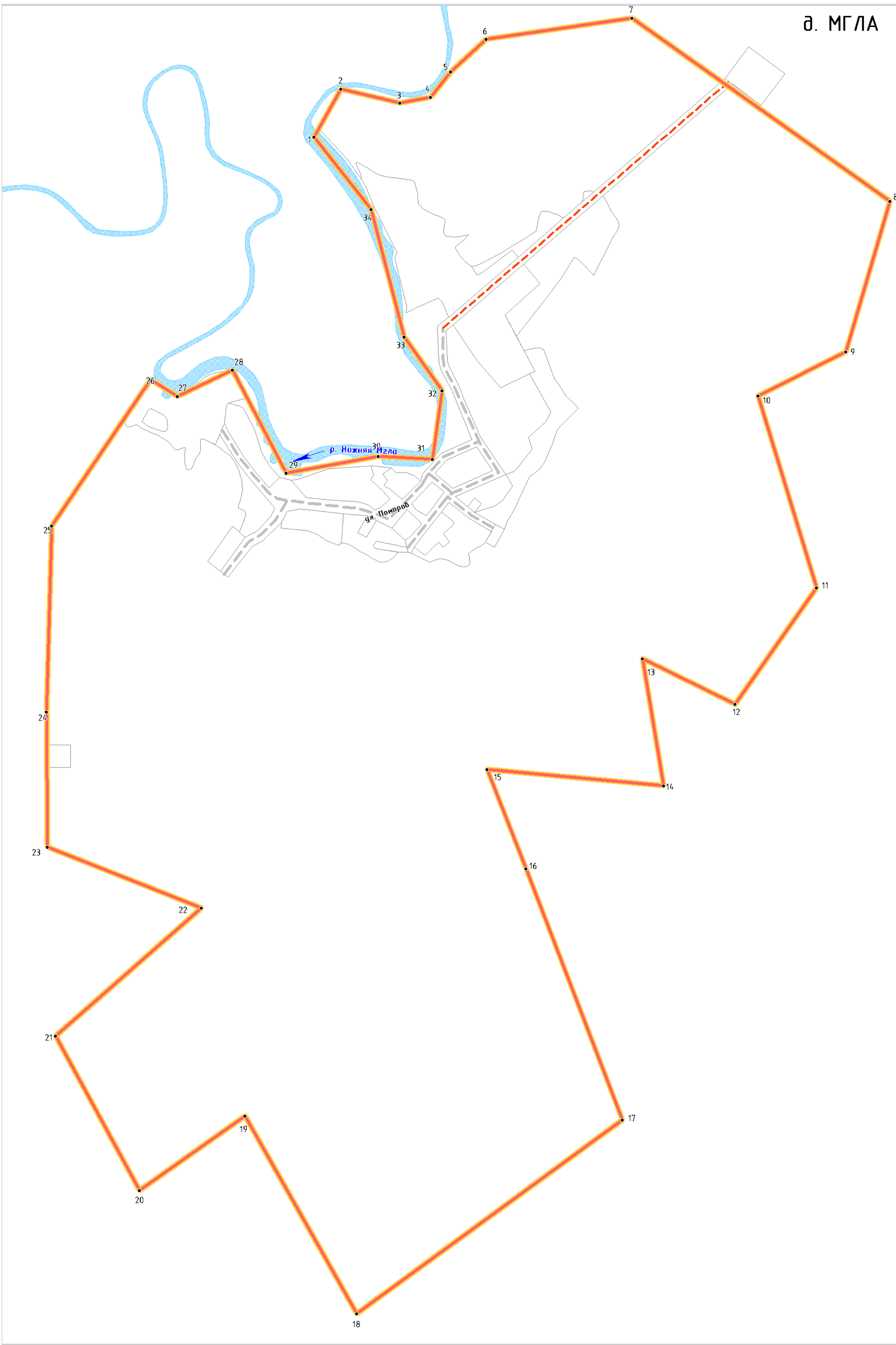
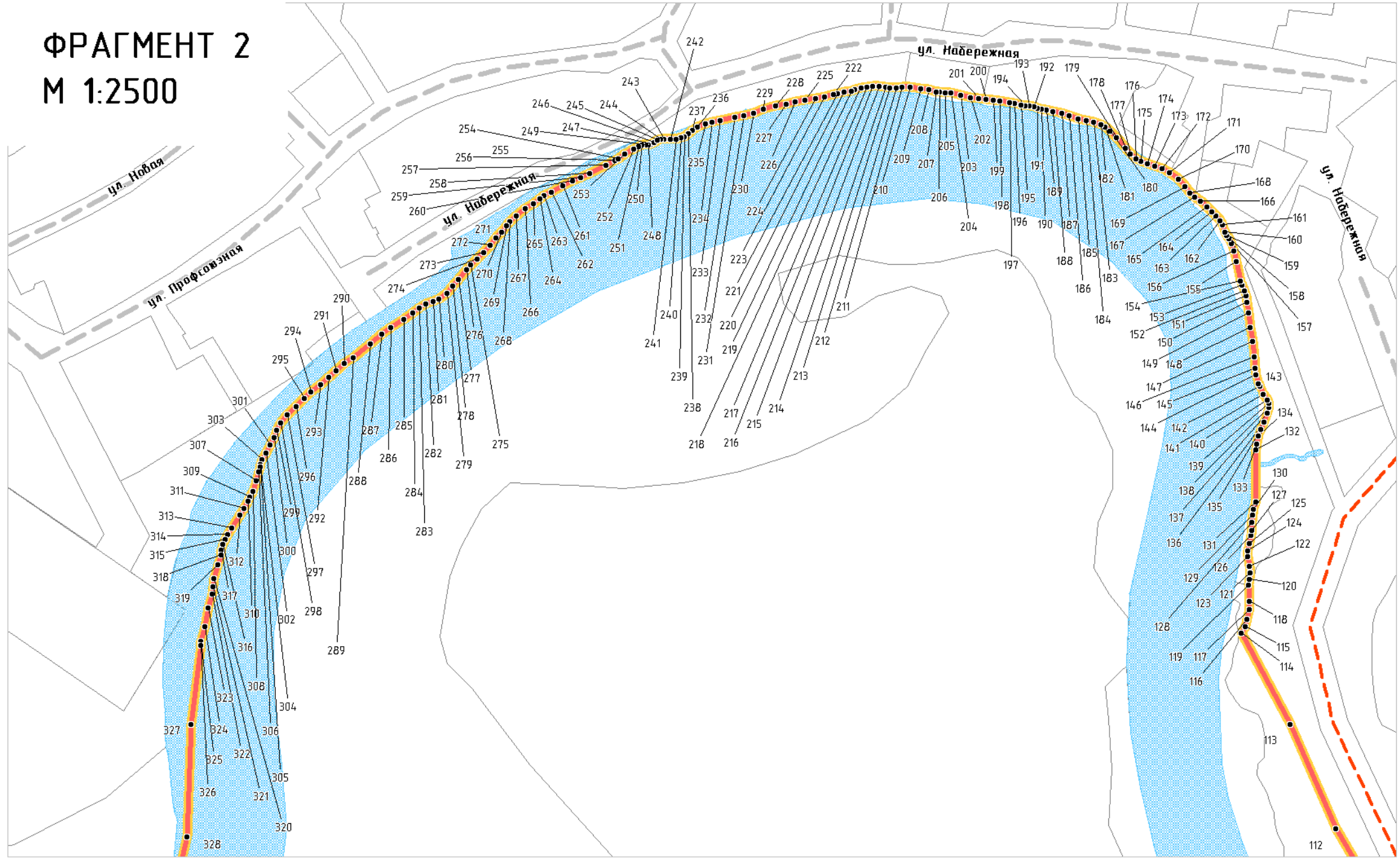
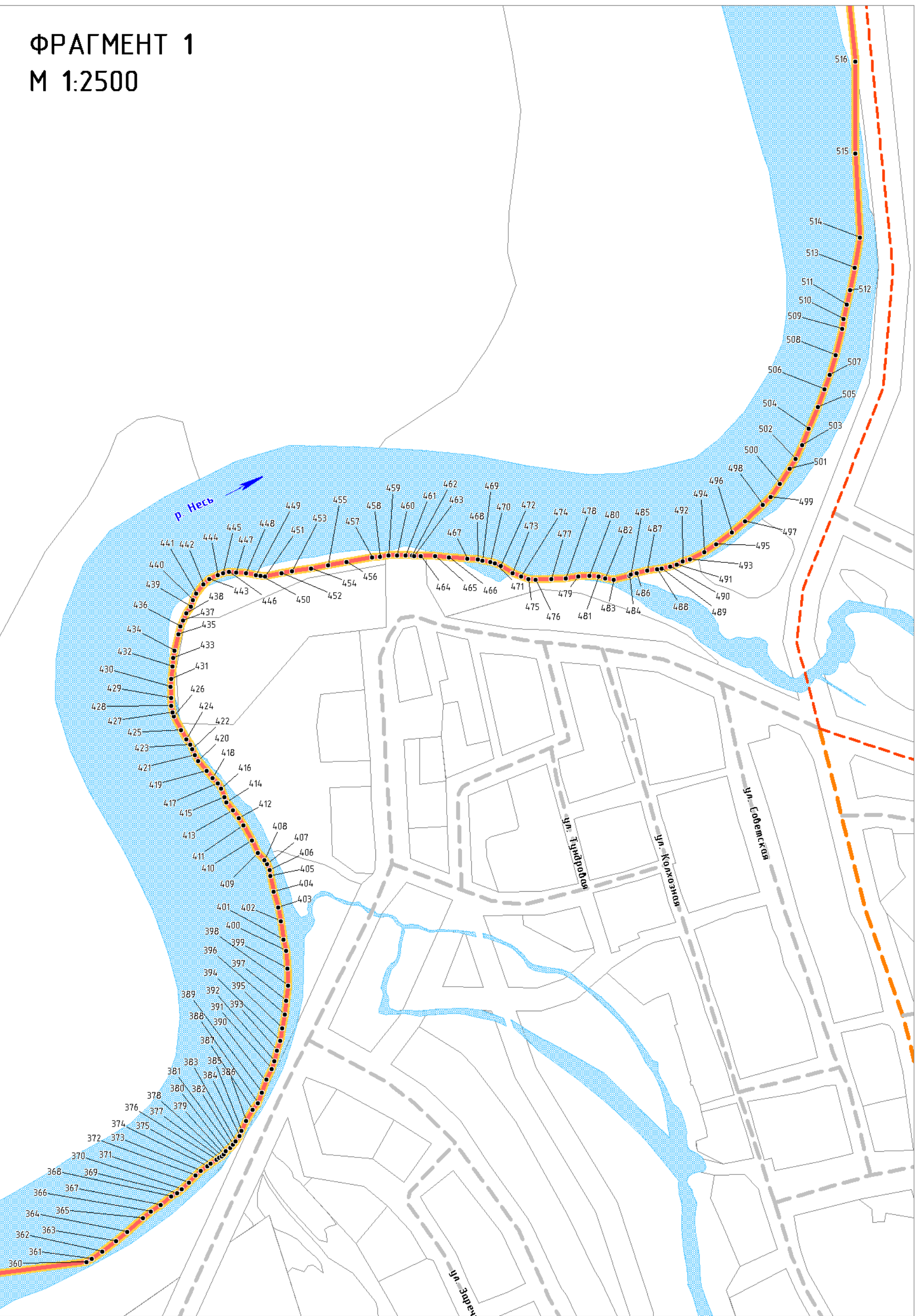
КАРТА ГРАНИЦ НАСЕЛЕННЫХ ПУНКТОВ, ВХОДЯЩИХ В СОСТАВ ПОСЕЛЕНИЯ  
М 1:5 000

с. НЕСЬ

ФРАГМЕНТ 2  
М 1:2500

д. ЧИЖА

д. МГЛА



УСЛОВНЫЕ ОБОЗНАЧЕНИЯ

ГРАНИЦЫ

- Граница сельского поселения
- Граница населенного пункта
- 1 Номер характерной точки границ населенного пункта
- Функциональные зоны
- Побережья водных объектов

ОБЪЕКТЫ ТРАНСПОРТНОЙ ИНФРАСТРУКТУРЫ

АВТОМОБИЛЬНОГО ТРАНСПОРТА

МЕСТНОГО НАЗНАЧЕНИЯ

ПРОЕКЦИОННЫЙ

Дорога общего типа

Местная улица

Проезд

Соединительный

Дорога общего типа с низшим типом дорожной одежды

Дорога общего типа

Дорога общего типа с низшим типом дорожной одежды

Дорога общего типа

Дорога общего типа с низшим типом дорожной одежды

Дорога общего типа

Дорога общего типа с низшим типом дорожной одежды

Дорога общего типа

Дорога общего типа с низшим типом дорожной одежды

Дорога общего типа

Дорога общего типа с низшим типом дорожной одежды

Дорога общего типа

Дорога общего типа с низшим типом дорожной одежды

Дорога общего типа

Дорога общего типа с низшим типом дорожной одежды

ПРОЕКТ (ВНЕСЕНИЕ ИЗМЕНЕНИЙ) ГЕНЕРАЛЬНОГО ПЛАНА  
МУНИЦИПАЛЬНОГО ОБРАЗОВАНИЯ "КАНИНСКИЙ СЕЛЬСОВЕТ"  
НЕНЕЦКОГО АВТОНОМНОГО ОКРУГА

КАРТА ГРАНИЦ НАСЕЛЕННЫХ ПУНКТОВ, ВХОДЯЩИХ В СОСТАВ ПОСЕЛЕНИЯ

Масштаб: М 1:5 000

Дизайнер: Кошкин С.В.

Подпись: \_\_\_\_\_

Дата: \_\_\_\_\_

ГЕОНИКА

ГЕОНИКА

ГЕОНИКА

ГЕОНИКА

ГЕОНИКА

ГЕОНИКА