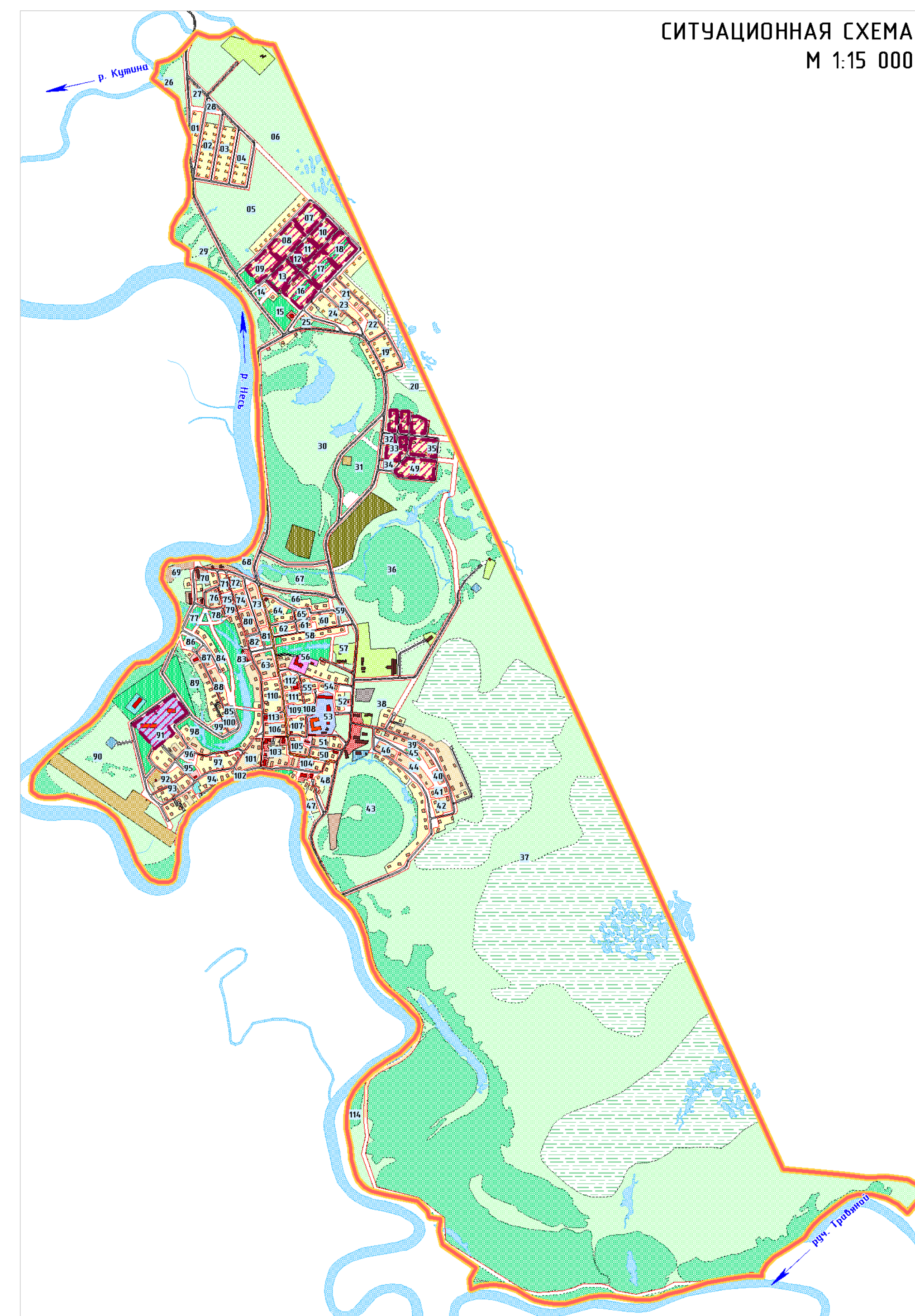







СИТУАЦИОННАЯ СХЕМА  
М 1:15 000




УСЛОВНЫЕ ОБОЗНАЧЕНИЯ


ГРАНИЦЫ	
	Граница сельского поселения
	Граница населенного пункта (граница проектируемой территории)
	Проектируемые красные линии
	Территории первоочередного планировочного развития
	Подверженные войскам
	Историческая планировочная структура

**ЗДАНИЯ, СТРОЕНИЯ, СООРУЖЕНИЯ**  
**СОХРАНЯЕМЫЙ, РЕКОНСТРУИРУЕМЫЙ**

	Жилые здания
	Общественные здания
	Навигационные здания

**ИНВЕСТИЦИОННЫЙ**


 Жилые здания


 Общественные здания


 Наименее здания

**ОБЪЕКТЫ ТРАНСПОРТНОЙ ИНФРАСТРУКТУРЫ**


 Автомобильные дороги

 Железные дороги


 Водный транспорт


 Воздушный транспорт

**СОХРАНИТЕЛЬ**

 Дороги общего типа

**ПРОЕКТИРОВАТЕЛЬ**



 Дороги общего типа

 Местные дороги



Границы зон планируемого размещения объектов капитального строительства:


- Застройки малоэтажными жилыми домами
- Застройки среднеэтажными жилыми домами

Делевого, общественного и коммерческого  
Коммунально-бытового обслуживания  
Учебно-образовательные  
Культурно-воспитательные

	Спортивного назначения
	Здоровоохранения
	Культурного назначения
	Инженерной инфраструктуры
	Транспортной инфраструктуры

☐ Производственная  
☐ Коммунальная  
☐ Занятая объектами сельскохозяйственного назначения  
☐ Озелененных территорий общего пользования  
☐ Остальные территории

-  Родительского ландшафта
-  Природного ландшафта
-  Территорий, покрытых лесом и кустарником
-  Заболоченных территорий
-  Млечно-дорожной сети

ПРОЕКТ ПЛАНИРОВКИ ТЕРРИТОРИИ СЕЛА ИСХЬ ПРИНАЛЕЖАЮЩЕГО ДЕПАРТАМЕНТУ "КАМИНСКИЙ СЕЛЬСКОСТРОИТЕЛЬНЫЙ ИЛИЩНОГО АДМИНИСТРАТИВНОГО РАЙОНА"			
(СХЕМА ГРАНИЦ ЗЕМ. ПЛАНИРУЕМОГО РАЗВИТИЯ ОБЪЕКТОВ КАПИТАЛЬНОГО СТРОИТЕЛЬСТВА СХЕМА ПЕРЕДНОСТИ ПЛАНИРУЕМОГО РАЗВИТИЯ ТЕРРИТОРИИ)			
М 1:2 000	Дизайнер	Инженер О.В.	Подпись

	අනුකූල	සාමාන්‍ය	අධික